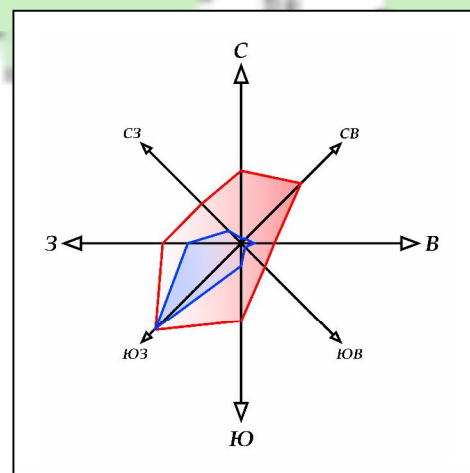


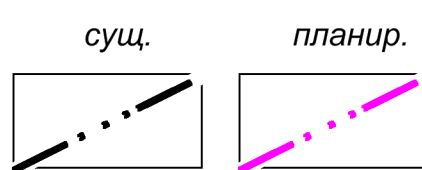
Правила землепользования и застройки села Кутана муниципального образования "Национальный наслег Анамы"

Карта градостроительного зонирования села Кутана муниципального образования "Национальный наслег Анамы" 1:5000



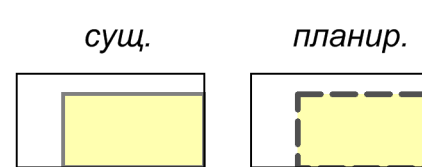
УСЛОВНЫЕ ОБОЗНАЧЕНИЯ

ГРАНИЦЫ



Граница населенного пункта

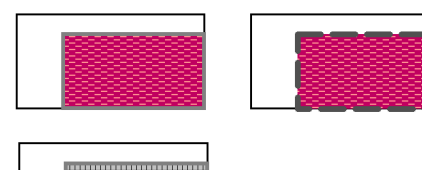
ТЕРРИТОРИАЛЬНЫЕ ЗОНЫ



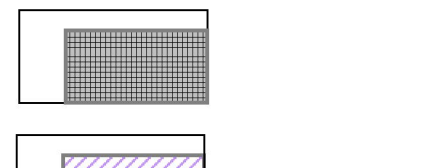
Жилая зона (Ж1)



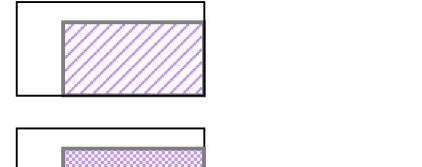
Зона ведения садоводства и огородничества (Ж2)



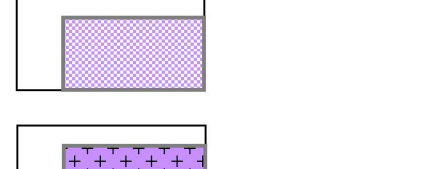
Зона делового, общественного и коммерческого назначения (О1)



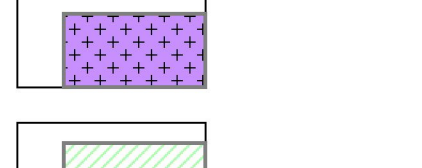
Производственная зона (П1)



Зона инженерной инфраструктуры (И)



Зона транспортной инфраструктуры (Т1)

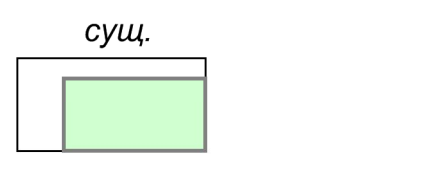


Зона кладбищ (Сп1)



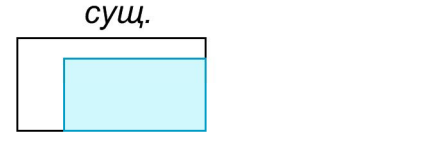
Зона природного ландшафта (Р1)

ЗОНЫ, НА КОТОРЫЕ ГРАДОСТРОИТЕЛЬНЫЙ РЕГЛАМЕНТ НЕ РАСПРОСТРАНЯЕТСЯ

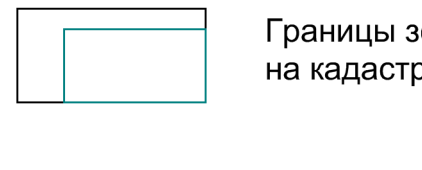


Территория общего пользования (улично-дорожная сеть)

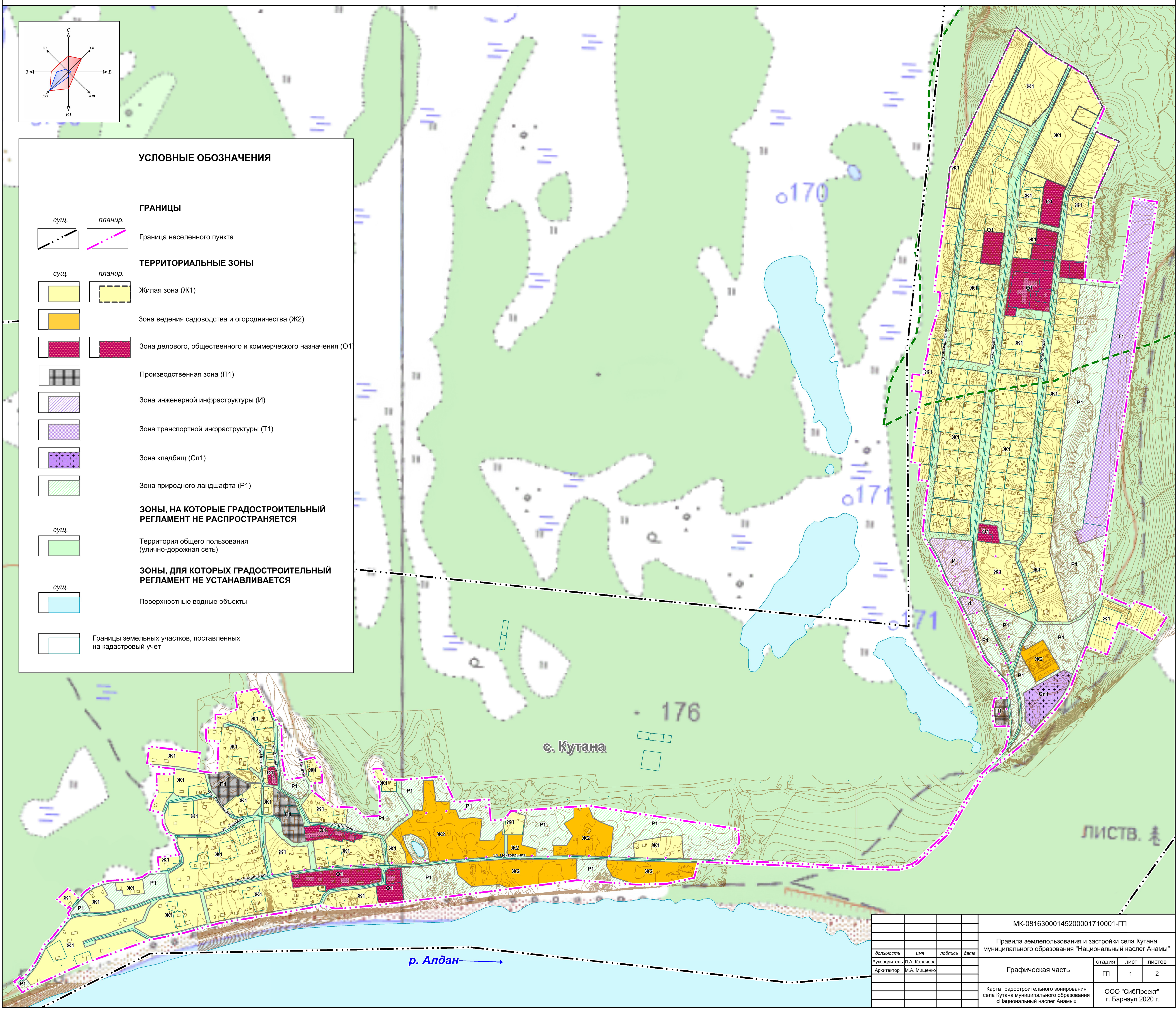
ЗОНЫ, ДЛЯ КОТОРЫХ ГРАДОСТРОИТЕЛЬНЫЙ РЕГЛАМЕНТ НЕ УСТАНОВЛИВАЕТСЯ



Поверхностные водные объекты



Границы земельных участков, поставленных на кадастровый учет



				МК-08163000145200001710001-ГП				
				Правила землепользования и застройки села Кутана муниципального образования "Национальный наслег Анамы"				
должность	имя	подпись	дата					
Руководитель	Л.А. Калачева							
Архитектор	М.А. Мищенко							
				Графическая часть		стадия	лист	листов
						ГП	1	2
				Карта градостроительного зонирования села Кутана муниципального образования «Национальный наслег Анамы»				
				ООО "СибПроект" г. Барнаул 2020 г.				